



КОМИТЕТ ИМУЩЕСТВЕННЫХ ОТНОШЕНИЙ
АДМИНИСТРАЦИИ ПЕРМСКОГО МУНИЦИПАЛЬНОГО ОКРУГА

РЕШЕНИЕ
о размещении объектов № 1396

Пермский край
Пермский округ

29.05.2024

Комитет имущественных отношений администрации Пермского муниципального округа разрешает Акционерному обществу «Газпром газораспределение Пермь» (ИНН 5902183841, ОГРН 2125902017723, почтовый адрес: 614000, г. Пермь, ул. Петропавловская, 43)

размещение объекта «газопровод давлением до 1,2 Мпа, для размещения которого не требуется разрешения на строительство»

на землях государственная собственность на которые не разграничена и муниципальная собственность

на срок 1 год.

Местоположение: Пермский край, Пермский муниципальный округ, п. Юго-Камский, ул. Школьная, д. 15.

Приложение: схема предполагаемых к использованию земель или части земельного участка.

Особые условия использования:

1. При размещении объекта учесть параметры ширины проезда улично-дорожной сети, во избежание сужения полосы отвода дороги.
2. Получение разрешения на производство земляных работ.

Заместитель председателя комитета



(подпись, печать)

М.В. Королева

Схема предполагаемых к использованию земель или части земельного участка

Объект: Газопровод давлением до 1,2 Мпа, для размещения которого не требуется разрешения на строительство
 Местоположение: расположенных по адресу: Пермский край, м.о. Пермский, п. Юго-Камский, ул. Школьная, д. 15

Площадь земель или части земельного участка, кв.м.: 86

Категория земель: земли населенных пунктов



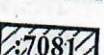




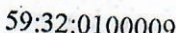
Вид разрешенного использования: -

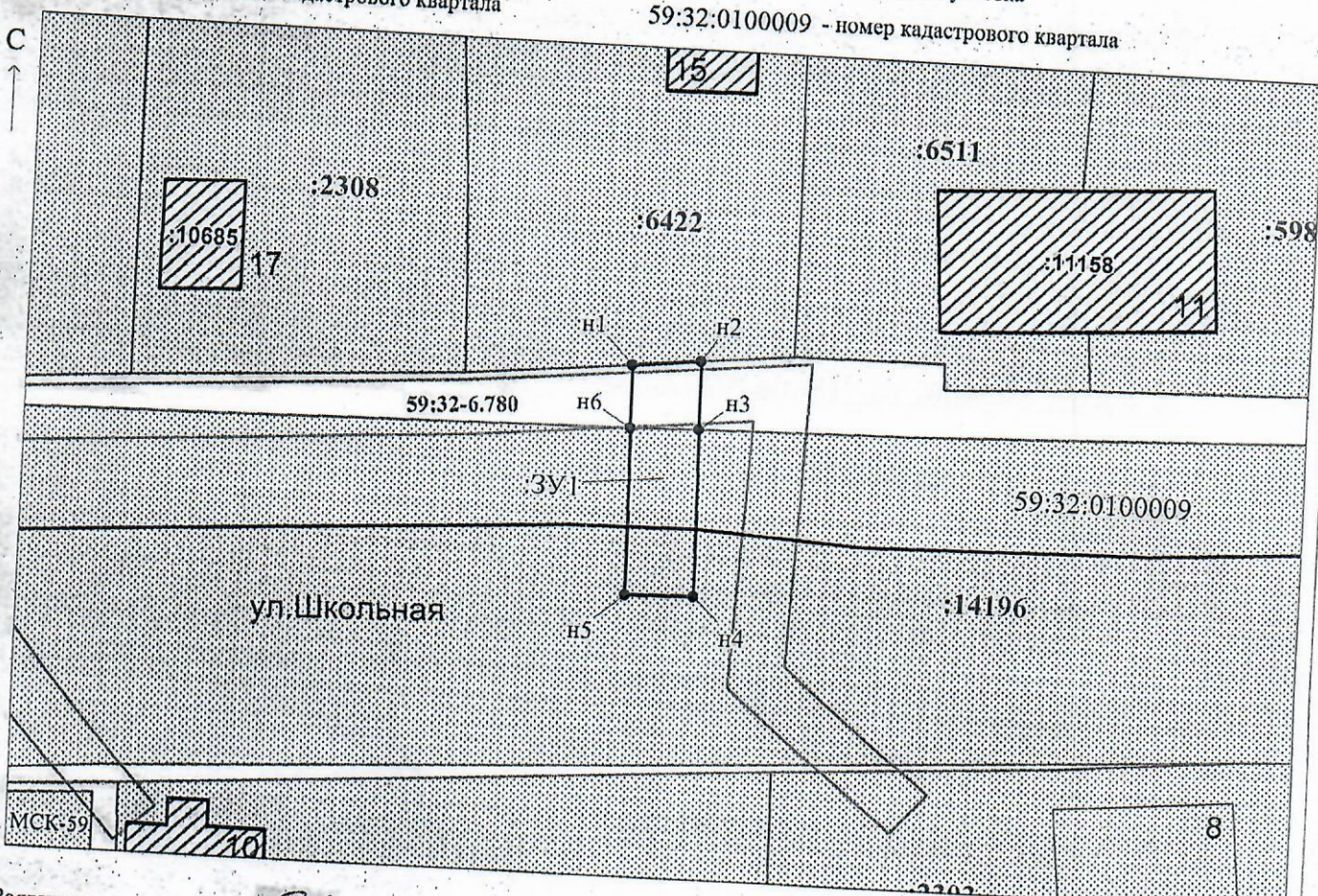
Описание границ смежных землепользователей:
 От точки н1 до точки н2 - земельный участок с кадастровым номером 59:32:0100009:6422
 От точки н2 до точки н3 - земли общего пользования
 От точки н3 до точки н6 - земельный участок с кадастровым номером 59:32:0100009:14196
 От точки н6 до точки н1 - земли общего пользования

Каталог координат, м

№ точки границы	X	Y
н1	483332.58	2193220.68
н2	483333.09	2193225.67
н3	483328.09	2193225.73
н4	483315.74	2193225.87
н5	483315.62	2193220.88
н6	483327.99	2193220.73
н1	483332.58	2193220.68

Условные обозначения:

-  - предполагаемый участок земель, на которых планируется размещение объекта
-  - границы и номер земельного участка, сведения о которых внесены в ЕГРН
-  - границы и номер объекта капитального строительства, сведения о которых внесены в ЕГРН
-  - граница кадастрового квартала
-  - зоны с особыми условиями использования территории, сведения о которых внесены в ЕГРН
-  - обозначение запрашиваемого земельного участка
-  н1 - характерная точка границ земель или части земельного участка
-  - номер кадастрового квартала



Заявитель: _____ / Егошина И.В.
 МП (подпись, расшифровка подписи)
 (для юридических лиц и индивидуальных предпринимателей)

Масштаб 1:500